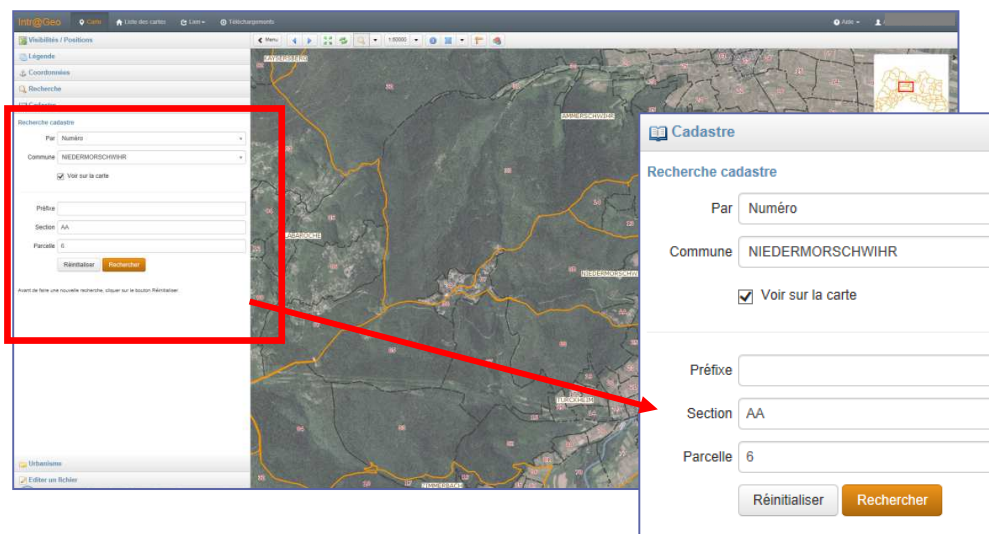

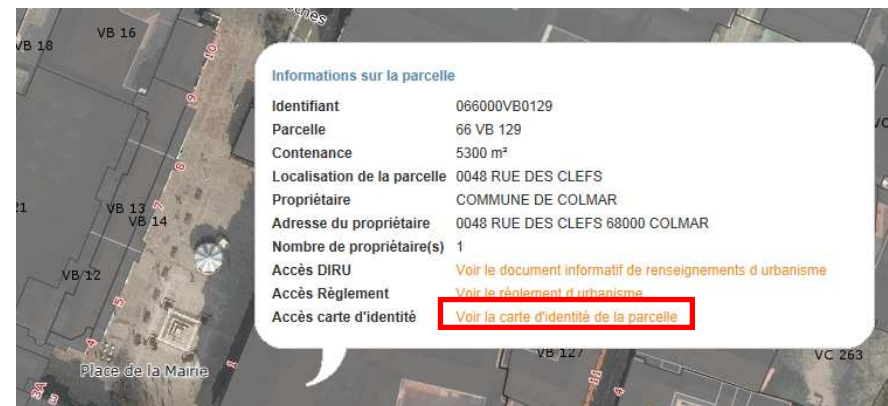


ACCÈS AUX INFORMATIONS SUR LA PARCELLE

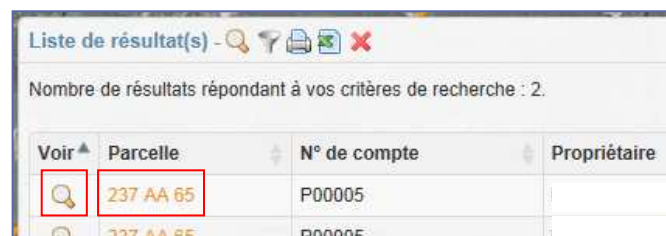
1- Solution 1 : à partir du module cadastre, recherchez la parcelle concernée :




2- Solution 2 : En cliquant sur la carte avec l'outil information  , une infobulle permet d'avoir notamment directement accès à la « **carte d'identité** » de la parcelle. Vous avez également accès ici au **DIRU** (Document Informatif de Renseignement d'Urbanisme) et au **règlement d'urbanisme** de la parcelle.



Après avoir cliqué sur « rechercher », une liste de résultat apparaît.



 L'outil zoom permet de zoomer sur la parcelle (sur la carte).

En cliquant sur le numéro de la parcelle, il est possible d'avoir accès à une « **carte d'identité** » de la parcelle.

Carte d'identité de la parcelle 237 AA 65 - NIEDERMORSCHWIHR

Année MAJ	2015	Commune	NIEDERMORSCHWIHR	N° de compte	P00005
Dép.	68	Section	AA	Surface	1 314,00 m²
Dir.	0	Parcelle	65	Adresse	30 HUNABUHL
				Rivoli	B015

Ayant-droits de la parcelle

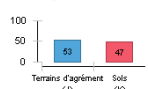
Droit	Propriétaire	Date de naissance	Número MAJIC	Adresse du propriétaire
[P]				88230 NIEDERMORSCHWIHR
[P]				88230 NIEDERMORSCHWIHR

Locaux

Ayant-droit	Démembrement	Lots	Sf Pièces	Cat	Bât	Esc	Niv	N° porte
Adresse	Nature du local							
	Occupation		193,00 m²	4	A	01	00	01001

Subdivisions fiscales

Observations	Règlement et emprise (m²)	Antériorité
Terrains d'agrément (862 - 53% - J) Sols (822 - 47% - K)		Date acte Primitive: 01/01/1980



Terrains d'agrément (J) : 53%
Sols (K) : 47%

RELEVÉ DE PROPRIÉTÉ

Sur la carte d'identité ci-dessus, plusieurs outils sont à disposition en haut à droite :



Exporter la page « carte d'identité » en version PDF



Créer un format d'impression (avec image de la parcelle et informations)



Historique des dossiers d'urbanisme sur la parcelle



Ayant droit des locaux



Information sur la parcelle



Accès au relevé de propriété

Pour chaque page, il est possible d'exporter le résultat sous forme de PDF.