


ACCEDER A INTRAGEO

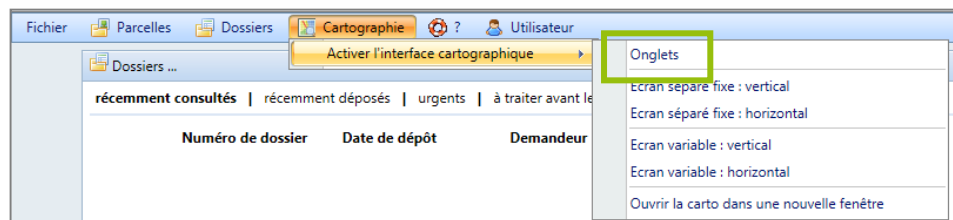
Il existe deux possibilités pour accéder à la carte.

1. Accès à partir du site de l'instruction des ADS

A partir de ce lien <http://ca-colmar.geosphere.fr/adscs/Login.aspx?sso=1>, vous avez accès au site de l'instruction. Connectez-vous avec vos identifiants.

Lorsque vous êtes connectés, il faut cliquer sur l'onglet : 

Si vous n'avez pas cet onglet, vous pouvez l'ajouter en cliquant sur Cartographie, puis activer l'interface cartographique, onglet :



Vous accédez alors à l'espace cartographique.

2. Accès direct

Vous pouvez accéder à la cartographie à partir de la page internet : <http://www.agglo-colmar.fr/geo>. Sur cette page, cliquez sur « accès à l'espace professionnel ».

Une nouvelle page s'ouvre, connectez-vous avec votre login et votre mot de passe.

Si jamais vous rencontrez des problèmes avec vos identifiants de connexion, n'hésitez pas à joindre les administrateurs : sigtopo@agglo-colmar.fr ou ads@colmar.fr.

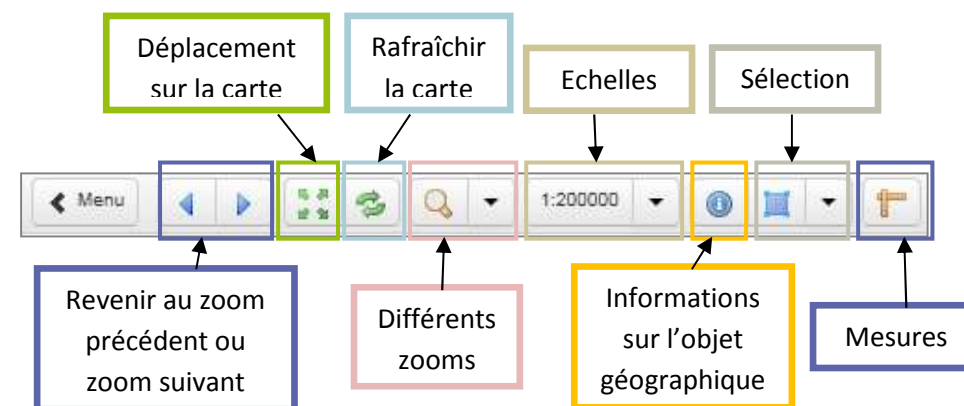
ACCEDER A LA CARTE

Vous arrivez sur l'interface de cartographie. Pour avoir accès à la carte, cliquez sur « Liste des cartes » puis sur la carte nommée « ADS ».



LES OUTILS AU SEIN DE LA CARTE

Il existe plusieurs outils pour naviguer sur la carte :



LES MENUS



Sur la côté gauche de la carte, vous avez accès à des menus.

Visibilités : permet d'afficher les données selon des thématiques.

Légende : permet de cocher ou décocher des informations visualisables dans la carte. Permet aussi d'avoir une légende en cliquant sur le lien « légende sur demande ».



Attention : pensez à rafraîchir la carte après avoir coché ou décoché une couche d'informations pour qu'elle soit visible sur la carte.

Mise à jour graphique : pour cartographier des dossiers manuellement.

Coordonnées : coordonnées géographiques de l'emplacement de la souris sur la carte. Permet aussi de se localiser à partir de coordonnées GPS.

Recherche : rechercher un dossier d'urbanisme par numéro de dossier.

Cadastre : recherche d'une parcelle cadastrale selon le nom de l'ayant droit, le numéro de parcelle, l'adresse, etc.

Urbanisme : recherche de dossier d'urbanisme par demandeur, propriétaires, numéro, etc.

Editer un fichier : enregistrer la carte en PDF, JPEG ou CSV.

Dessin : dessiner sur la carte.

ACCES AUX DIRU

Pour avoir accès au DIRU d'une parcelle, zoomez sur la carte jusqu'à apercevoir la parcelle en question (ou la rechercher à partir de l'outil cadastre). Prendre le petit outil d'information ⓘ et cliquez sur la parcelle. Vous aurez alors accès à une fiche d'information, avec un lien qui redirige vers le DIRU en question.

